

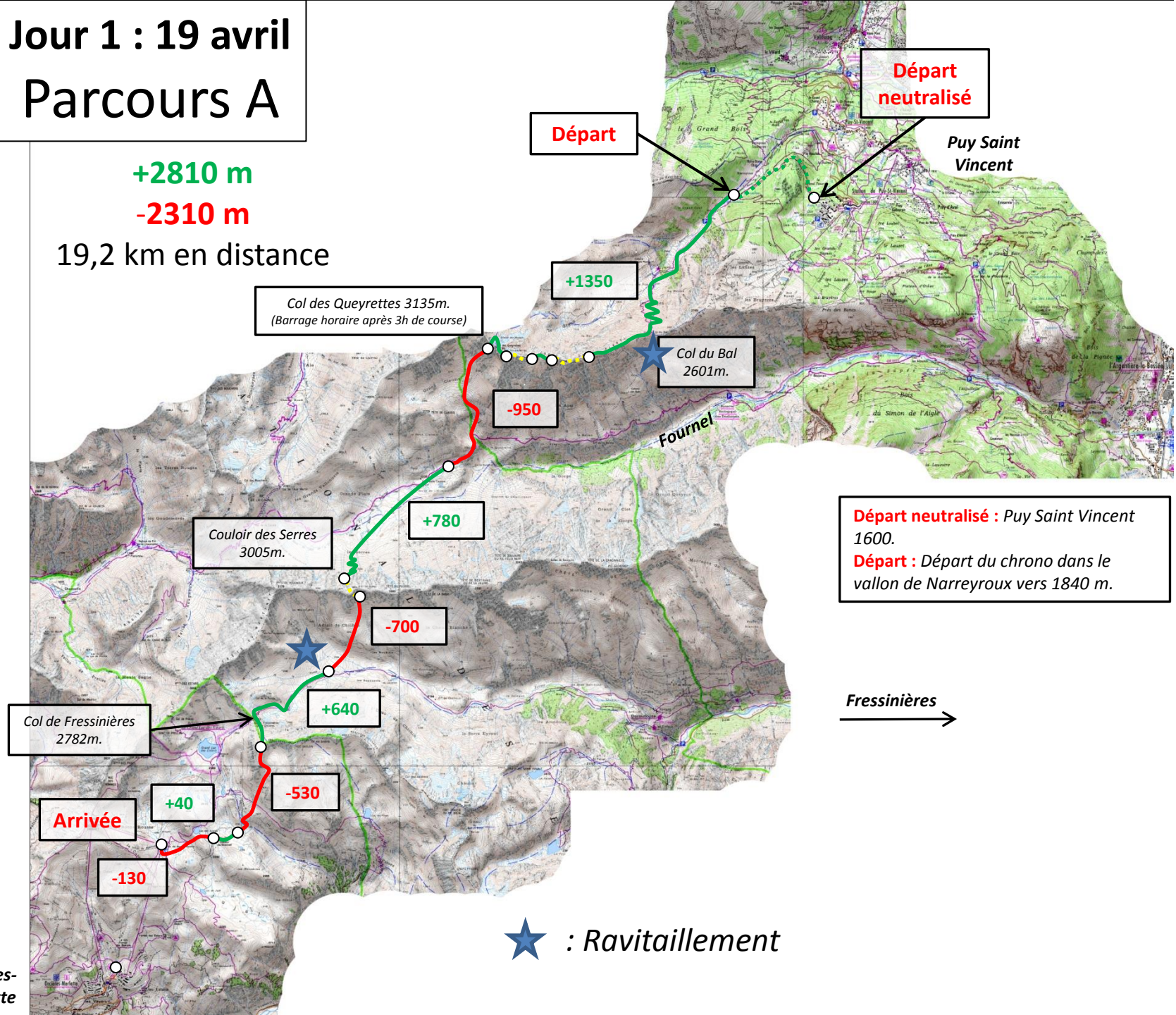
Jour 1 : 19 avril

Parcours A

+2810 m

-2310 m

19,2 km en distance



Départ

Départ
neutralisé

Puy Saint
Vincent

+1350

Col des Queyrettes 3135m.
(Barrage horaire après 3h de course)

Col du Bal
2601m.

-950

Fournel

+780

Coulir des Serres
3005m.

-700

+640

Col de Fressinières
2782m.

Fressinières



Arrivée

+40

-530

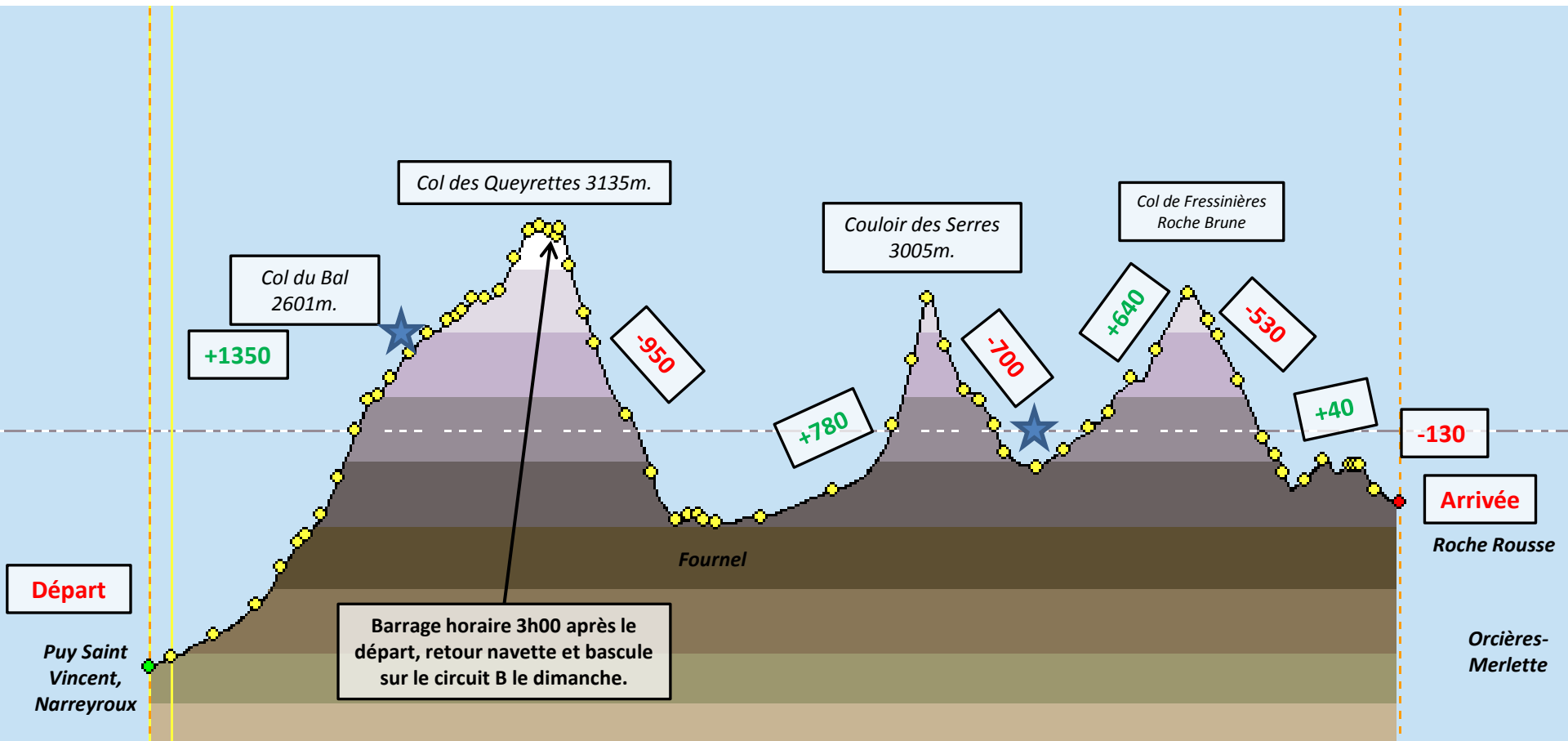
-130

★ : Ravitaillement

Jour 1 : 19 avril

Parcours A

+2810 m
-2310 m
19,2 km en distance



★ : 2 Ravitaillements

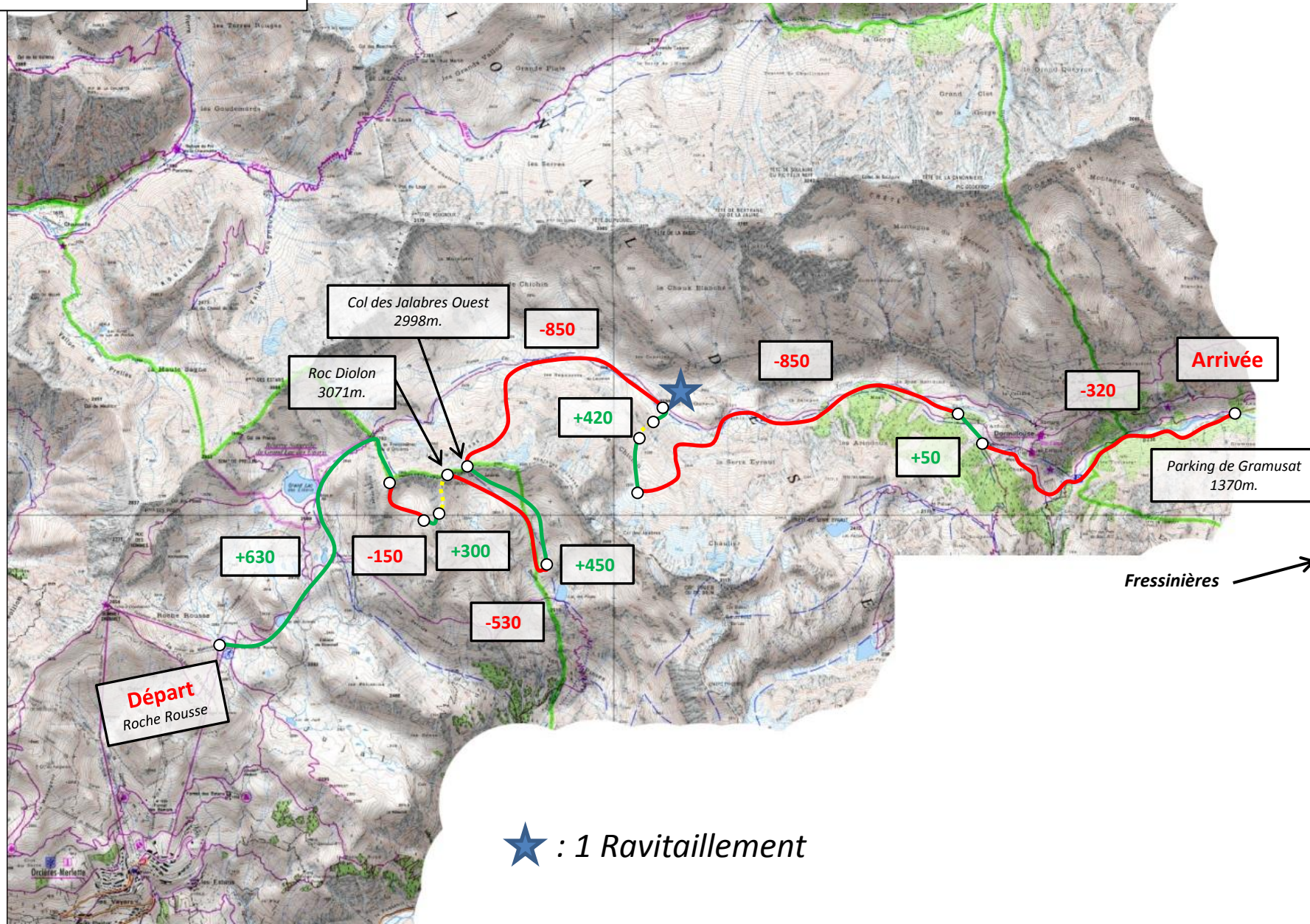
Jour 2 : 20 avril

Parcours A

+ 1850 m

-2700 m

19,6 km en distance



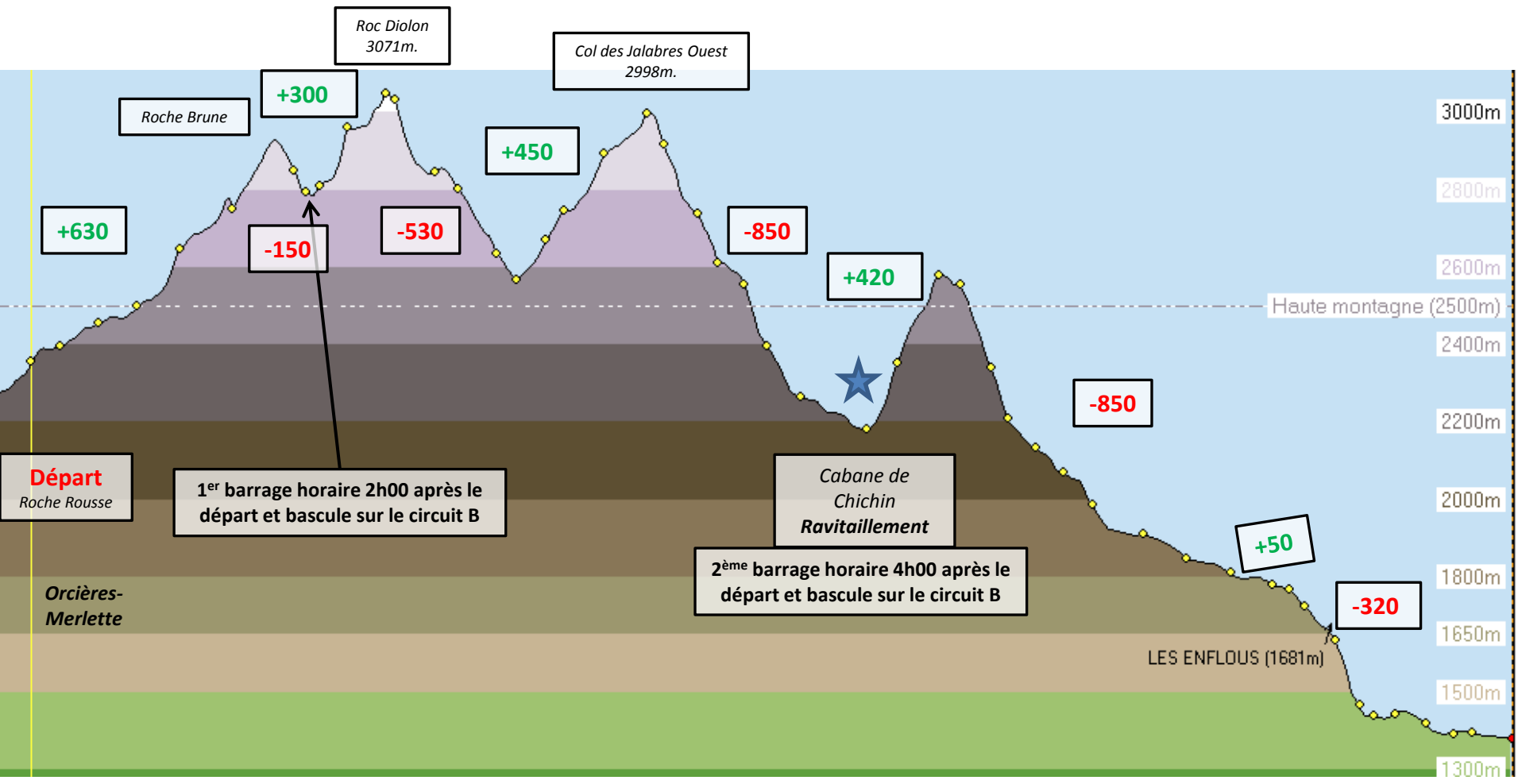
Jour 2 : 20 avril

Parcours A

+ 1850 m

-2700 m

19,6 km en distance



★ : Ravitaillement

Parking de Gramusat